

MODULARIO
F. 197, 2004 048



MINISTERO DELLE FINANZE
DIREZIONE GENERALE DEL CATASTO E DEI S.S.T.T.E.E.
CATASTO EDILIZIO URBANO (RDL 13-4-1939, n. 662)

MOD. AN (CEU)
LIRE 400

Planimetria di u.i.u. in Comune di... **RONCOFREDDO**... via... **C. Battisti**... c.t.v. 48-56

Via MATTEOTTI

CORTE COMUNE

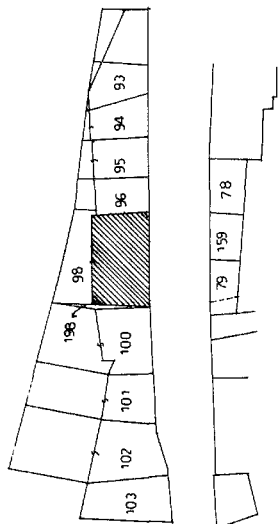
PROP. BERNABINI

A.U.I.

PROP. DELLA VITTORIA

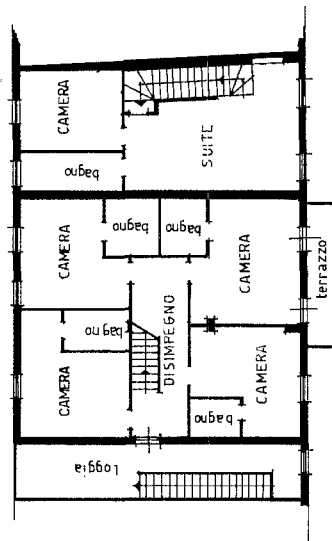
Via C. BATTISTI

PIANTA PIANO TERRA h. 3.00

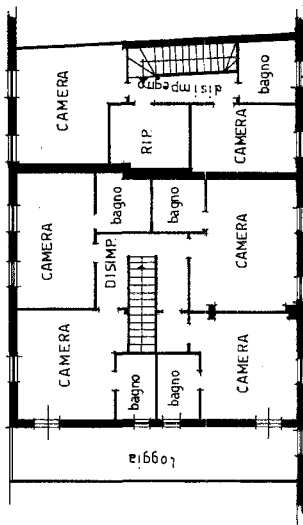


PLANIMETRIA 1:1000

FOGLIO 33
MAPPALE 98

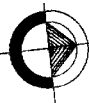


PIANTA PIANO PRIMO h. 2.70



PIANTA PIANO SECONDO h.m. 2.70

ORIENTAMENTO



SCALA DI 1:200

RISERVATO ALL'UFFICIO

Compilata dal geometra

SENNI MASSIMO

iscritto all'Albo dei Geometri della provincia di Forlì n. 1294

data 22-07-91 Firma *Massimo Senni*

26 Lug. 1991

Dichiarazione di N.C.

Denuncia di variazione

Identificativi catastali

F. 33 sub. 42

1294

Catasto dei Fabbricati - Situazione al 18/03/2021 - Comune di **RONCOFREDDO (H542)** - < Foglio: 33 - Particella: 98 - Subalterno: 12 >
VIA C. BATTISTI n. 18 n. 56 piano: T-1-2;