

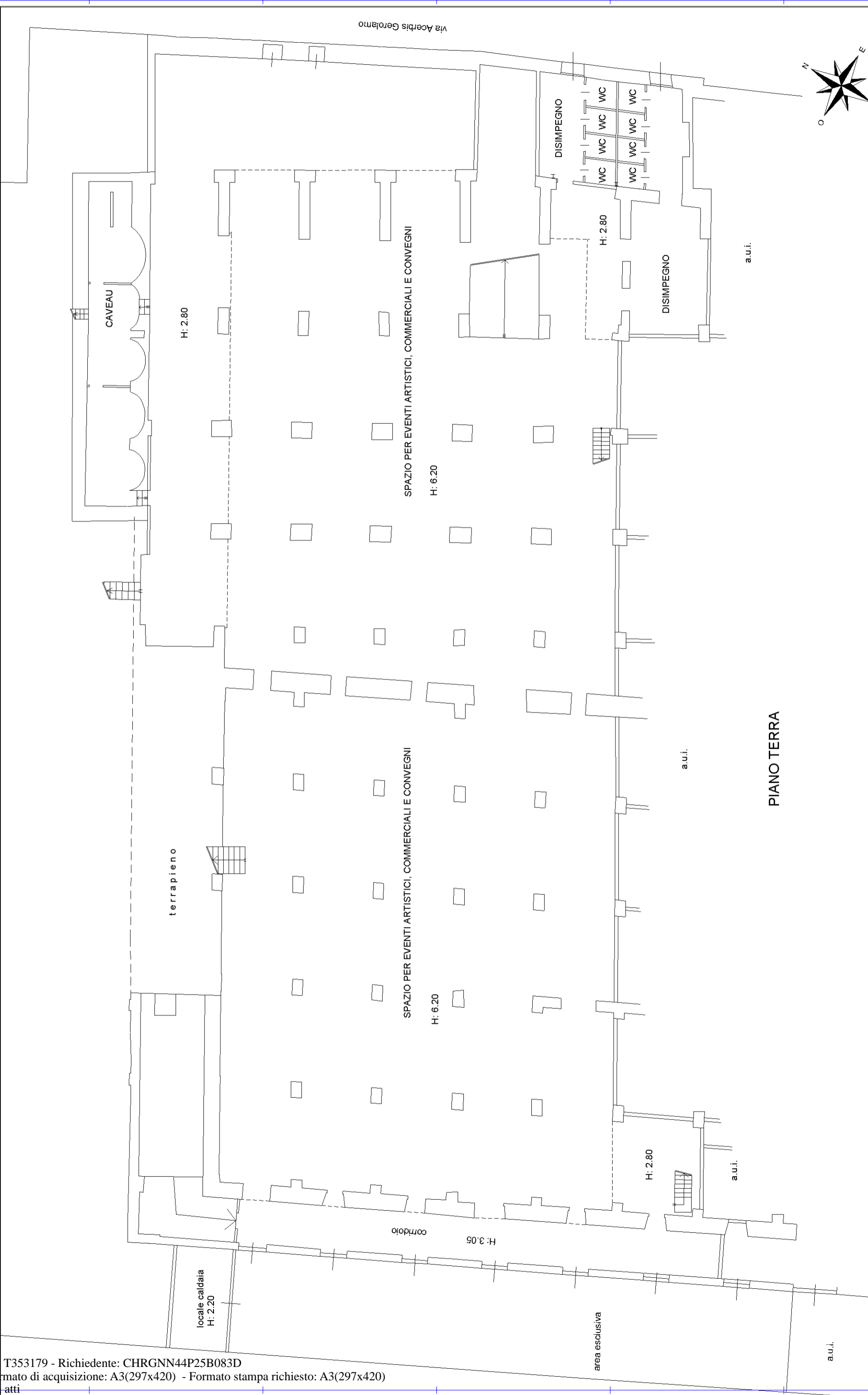
Agenzia del Territorio
CATASTO FABBRICATI
Ufficio provinciale di
Bergamo

Dichiarazione protocollo n. BG0018747 del 24/01/2011
Planimetria di u.i.u. in Comune di Alzano Lombardo
Via Gerolamo Acerbis civ. 14

Identificativi Catastali:
Sezione: AS
Foglio: 4
Particella: 220
Subalterno: 913

Compilata da:
Nozza Giampietro
Iscritto all'albo:
Geometri
Prov. Bergamo N. 2369

Scala 1: 200



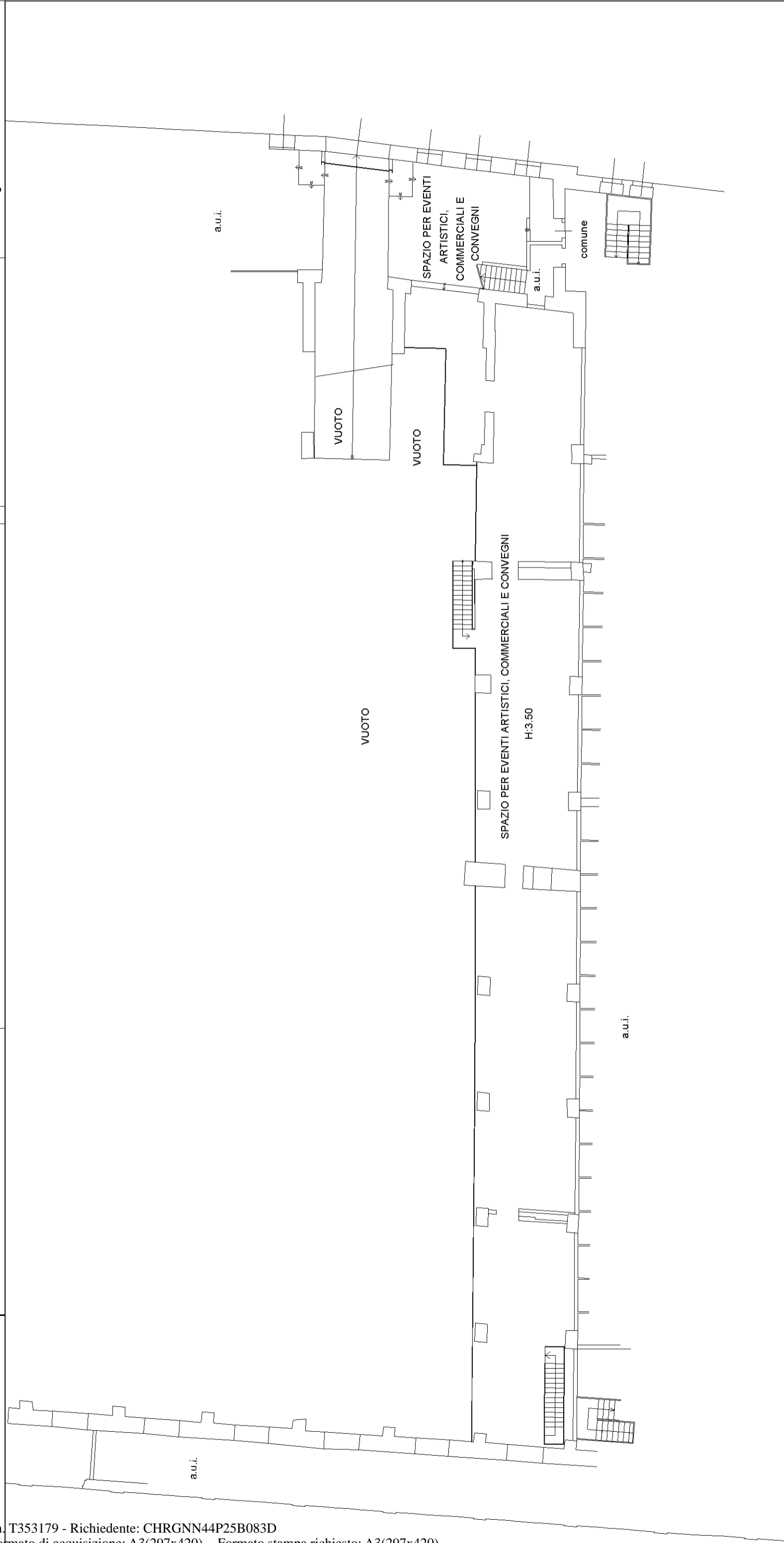
Agenzia del Territorio
CATASTO FABBRICATI
Ufficio provinciale di
Bergamo

Dichiarazione protocollo n. BG0018747 del 24/01/2011
Planimetria di u.i.u. in Comune di Alzano Lombardo
Via Gerolamo Acerbis civ. 14

Identificativi Catastali:
Sezione: AS
Foglio: 4
Particella: 220
Subalterno: 913

Compilata da:
Nozza Giampietro
Iscritto all'albo:
Geometri
Prov. Bergamo N. 2369

Scala 1:200



PIANO TERRA AMMEZZATO

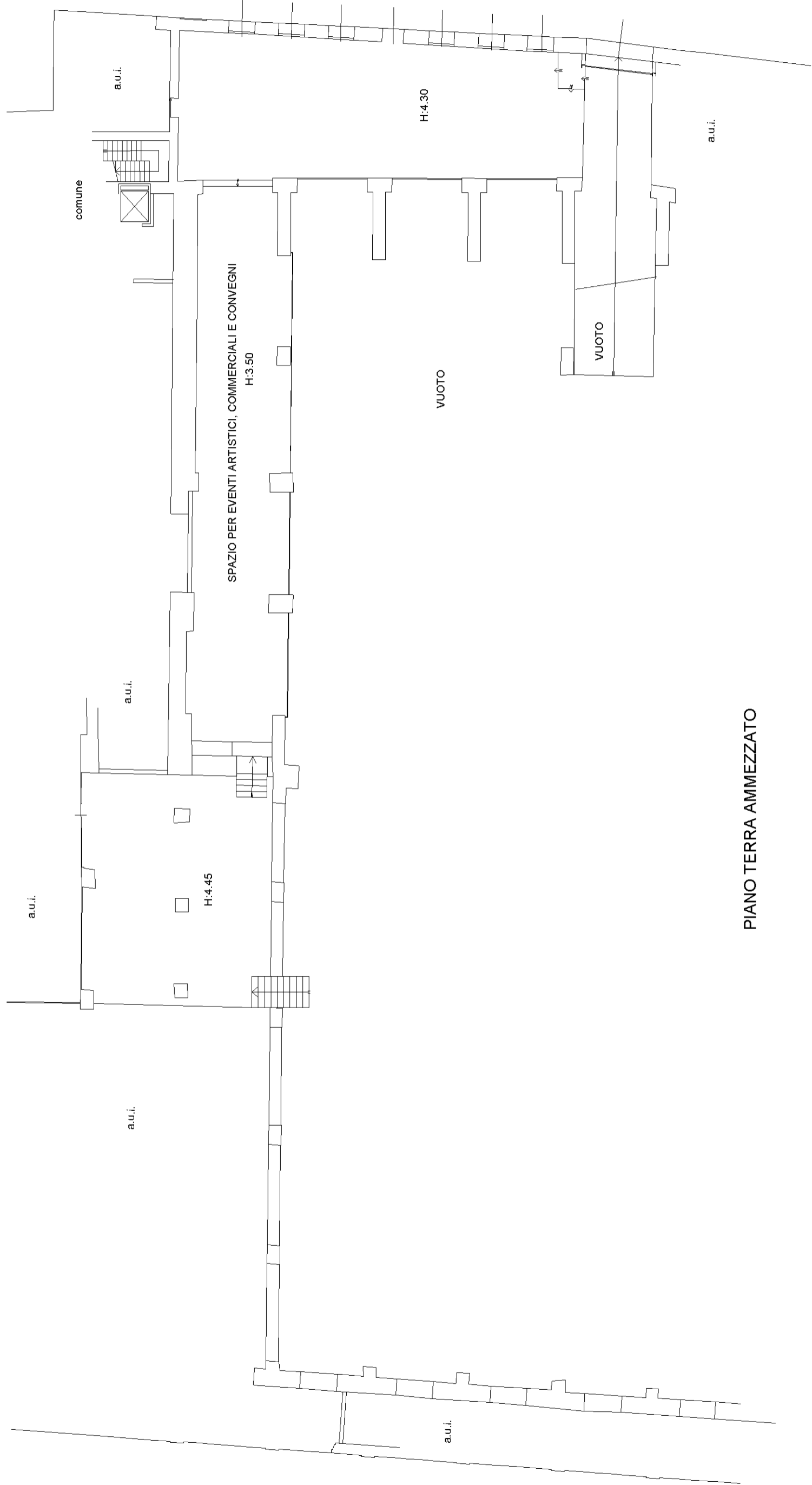
Agenzia del Territorio
CATASTO FABBRICATI
Ufficio provinciale di
Bergamo

Scala 1:200

Dichiarazione protocollo n. BG0018747 del 24/01/2011
Planimetria di u.i.u. in Comune di Alzano Lombardo
Via Gerolamo Acerbis civ. 14

Identificativi Catastali:
Sezione: AS
Foglio: 4
Particella: 220
Subalterno: 914

Compilata da:
Nozza Giampietro
Iscritto all'albo:
Geometri
Prov. Bergamo N. 2369



PIANO TERRA AMMEZZATO