



Ufficio provinciale di FOGGIA  
 Protocollo n.  
 Data  
 Codice file PREGEO 4.780.594

**TIPO MAPPALE**  
**Atto di Aggiornamento**  
*Informazioni Generali*

Pag. 1 di 10

**Particelle**

Comune: RODI GARGANICO Sez. Censuaria:  
 Foglio: 0010 Particella: 230,142,AAA


**Firma delle parti o loro delegati**

Il/le sottoscrittore/i dichiara/ano di essere a conoscenza del contenuto del presente atto di aggiornamento



per *Luca Lopez*  
 per *Maria D. De Lottis*  
 per *...*  
 Comune di Rodi Garganico  
 71012 RODI GARGANICO (FG)  
 Partita IVA 03067730718

**Tecnico redattore**



**Attestazione di avvenuto deposito**

Si attesta che il presente atto di aggiornamento catastale è stato depositato presso questo Comune ai sensi del DPR 390/2001, art. 30, comma5.

\_\_\_\_\_

**Dati generali del tipo**

Comune:	80021 BARGANICO	Sez. Censuaria:	310,142,AAA
Foglio:	0010	Particelle:	ENGENNERA
Tecnico:	NOBILICCHIO FRANCESCO	Qualifica:	INGEGNERA
Provincia:	F00031A	N. iscrizione:	1340

**Modello censuario**
**Ausiliario**

Operazione	Identificativo						Superficie			Associazioni		Qualità	Classe	
	Sezione	Foglio	Originale		Provvisorio	Proposto	m <sup>2</sup>			Natura	Codice			Numero
			numerosa	mis.			ha	a	ca					
0		0010	230	000			00000	34	73	00			049	03
0		0010	230	000			00000	00	00		00	AAA	040	
0		0010	242	000			00000	10	73	00			049	03
0		0010	242	000			00000	00	00		00	AAA	040	
0		0010		000	0	AAA	00000	34	73	00	00	010	042	
0		0010		000	0	AAA	00000	34	73	00	00	142	042	

**Mappale**

Operazione	Identificativo						Superficie			Dati Censuari		Dati		
	Sezione	Foglio	Originale		Provvisorio	Proposto	m <sup>2</sup>			Natura	Qualità	Classe	Provvisorio	Proposto
			numerosa	mis.			ha	a	ca					
0		0010	AAA	000			00000	34	73	00	042			
V		0010	AAA	000			00000	34	73	00	042			

**Informazioni Complementari**

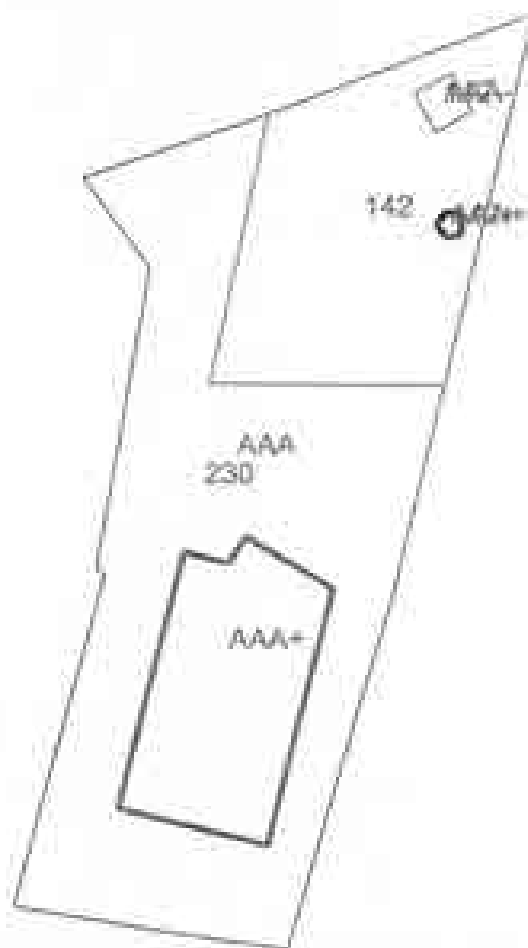
Dati generali del tipo

Comune:	8001 SARGANICO	Sez. Censuaria:	
Foglio:	0010	Particella:	230, 142, AAA
Tecnico:	ANGELICCHIO FRANCESCO	Qualifica:	INGEGNERE
Provincia:	FOGGIA	N. iscrizione:	1080

Proposta di aggiornamento cartografico: **Rappresentazione grafica**

I punti di appoggio e le linee di cui si introduce in mappa sono descritte nel LIBRETTO DELLE MISURE

Scala 1:850







*Dati generali del foglio*

Comune:	<b>RODI GARGANICO</b>	Sez. Censuariale:	
Foglio:	<b>0010</b>	Particelle:	<b>330, 342, AAA</b>
Tecnico:	<b>ARDELICCHIO FRANCESCO</b>	Qualifica:	<b>INGEGNERE</b>
Provincia:	<b>POGGIA</b>	N. iscrizioni:	<b>1380</b>

0(860200001)(8440)0010(310,342)ARDELICCHIO FRANCESCO(INGEGNERE)POGGIA  
 0(167)02100(-5150)(S.RO-S.RO)S.11(PO)ROSA  
 0(100)1-510(STAZIONE\_3)  
 0(8904/0000)000,0000(87,3000)(89,377)4,000(SPIGOLO N E FABBRICATO)  
 0(200)100,3420(100,3700)(10,300)1,310(STAZIONE\_3)  
 0(8904/0000)010,3500(89,4000)(832,000)4,000(SPIGOLO N E CORRE DI FABBRICA)  
 0(110)100,3500(89,4000)(832,000)1,300(SPIGOLO)  
 0(100)100,0010(89,3010)794,010(0,000)STAZIONE\_3  
 0(400)100,1070(89,0010)324,300(1,310)STAZIONE\_4  
 0(400)1-510(STAZIONE\_3)  
 0(100)100,1430(89,7000)(80,500)1,300(STAZIONE\_1)  
 0(8904/0000)000,3000(11,700)(SPIGOLO N E FABBRICATO)  
 0(100)1-500(STAZIONE\_3)  
 0(100)100,0010(100,0700)794,010(0,000)STAZIONE\_1  
 0(8904/0000)000,4700(11,410)(SPIGOLO N E CORRE DI FABBRICA)  
 0(400)1-500(STAZIONE\_4)  
 0(100)100,1070(100,1100)710,300(1,300)STAZIONE\_3  
 0(8904/0000)000,3010(89,4010)(831,300)1,300(SPIGOLO E E FABBRICATO)  
 0(8904/0000)010,4000(89,7000)(89,800)7,100(SPIGOLO N E FABBRICATO)  
 0(100)100,1700(89,4700)(447,900)1,300(STAZIONE\_3)  
 0(400)111,4000(89,0010)210,310(1,300)STAZIONE\_3  
 0(400)100,4000(89,0000)210,310(1,300)STAZIONE\_4  
 0(100)1-500(STAZIONE\_4)  
 0(400)0,3700(107,3120)447,900(1,300)STAZIONE\_4  
 0(8904/0000)000,4010(100,4000)(SPIGOLO E E FABBRICATO)  
 0(400)1-500(STAZIONE\_4)  
 0(400)11,4000(101,0000)210,310(1,300)STAZIONE\_4  
 0(100)107,3010(89,0000)(89,810)1,300(STAZIONE\_7)  
 0(400)0,3120(100,0000)(04,307)1,300(ALBERGO)  
 0(400)100,4000(100,0000)(00,000)1,300(ALBERGO)  
 0(400)170,4000(100,0000)(89,001)1,300(ALBERGO)  
 0(400)170,0010(89,0000)CENTRO-DEBENTURA  
 0(400)170,4000(89,4000)(87,001)1,300(CENTRO-DEBENTURA)  
 0(400)170,3200(89,3000)(89,001)1,300(CENTRO-DEBENTURA)  
 0(400)107,3010(89,0000)CENTRO-DEBENTURA  
 0(400)100,0700(89,7000)CENTRO-DEBENTURA  
 0(400)100,0010(89,0010)CENTRO-DEBENTURA  
 0(400)107,3170(87,0100)(01,300)1,300(SPIGOLO N.11A, 341)  
 0(400)100,4000(100,1000)(87,001)1,300(SPIGOLO N.11A, 341)  
 0(100)1-500(STAZIONE\_7)  
 0(400)07(8000)(110,0000)(89,400)1,300(STAZIONE\_8)  
 0(8904/0000)0010(89,3000)(003,804)(SPIGOLO N O FABBRICATO)  
 0(400)1-500(STAZIONE\_8)  
 0(400)100,0000(100,0000)(00,000)0-300(STAZIONE\_8)  
 0(8904/0000)0110,3000(101,3100)(00,401)7,100(SPIGOLO N E FABR)  
 0(100)100,0000(100,0000)(104,010)1,300(STAZIONE\_8)  
 0(400)1-500(STAZIONE\_8)  
 0(400)100,0000(100,0710)STAZIONE\_8  
 0(8904/0000)00,0000(89,800)(SPIGOLO N E FABR)  
 0(1)000(07)  
 0(1)000(07)  
 0(1)000(07)  
 0(1)000(07)



Ufficio del  
Territorio

Ufficio provinciale di FOGGIA

Protocollo n.

Data

Codice file PREGEO: 4.786.584

# TIPO MAPPALE Elaborati Tecnici

*Libretto delle misure*

Pag. 6 di 10

## Dati generali del tipo

Comune:	RODI GARGANICO	Sez. Censuaria:	
Foglio:	0010	Particelle:	230, 142, AAA
Tecnico:	ANGELICCHIO FRANCESCO	Qualifica:	INGEGNERE
Provincia:	FOGGIA	N. Iscrizione:	1380

4 (CORTILE DEI MANIFATTI)  
 4 (CORTILE MANIFATTI)  
 7 (7) 420 | 421 | 422 | 423 | 424 | 425 | 426 | 427 (80)  
 8 (8) 000/000/0480 | 8448. 000000 | -11120. 000000 | 04 | SPORCO ROSSO-EST DEL FABBRICATO)  
 8 (8) 000/000/0480 | 8. 000000 | 04 | PIANO CARRAIA)  
 8 (8) 001/001/0480 | 8448. 000000 | -11200. 000000 | 04 | COLLABATO - SPORCO EST-OVEST DEL FABBRICATO)  
 8 (8) 001/001/0480 | 8. 000000 | 04 | PIANO CARRAIA)  
 8 (8) 002/000/0480 | 8448. 000000 | -11200. 000000 | 04 | SPORCO EST-EST DEL FABBRICATO)  
 8 (8) 003/000/0480 | 8. 000000 | 04 | PIANO CARRAIA)  
 8 (8) 003/001/0480 | 8448. 000000 | -11800. 000000 | 04 | COLLABATO - SPORCO ROSSO-EST TORRE DI FIANNA)  
 8 (8) 003/001/0480 | 8. 000000 | 04 | PIANO CARRAIA)  
 8 (8) 004/000/0480 | 80000. 000000 | -10000. 000000 | 04 | SPORCO ROSSO EST DI FABBRICATO)  
 8 (8) 004/000/0480 | 8. 000000 | 04 | PIANO CARRAIA)

Dati generali del tipo

Comune:	BODI BARGANICO	Sez. Consuntiva:	
Foglio:	0010	Particella:	230,142,AAA
Tecnico:	ANGELICCHIO FRANCESCO	Qualifica:	INGEGNERE
Provincia:	FOGGIA	N. iscrizione:	1380

Scopo del rilievo e' il tipo mappale relativo alla realizzazione di fabbricato da destinarsi a un centro benessere individuato nell'ambito delle particelle 230 e 242 del foglio n° 1 del Comune di Bodi Barganico. Le p.lle 138 e 142 sono fuse nella p.lle AAA di SN 2471 che costituisce l'intero complesso turistico- ricreativo, nel cui ambito e' graffiato l'immobile che forma il centro benessere. Non e' stato possibile individuare il contorno delle p.lle oggetto del presente mappale in quanto i confini non sono ben materializzati e inoltre tale operazione non e' oggetto di incarico da parte della committenza. L'oggetto del rilievo e' racchiuso nel triangolo costituito dai seguenti punti fiduciali: FP04/0010 spig. N E fabbricato - Individuato dalla p.lle 4; FP01/0010 spig. S O fabbricato - Individuato dalla p.lle 27; FP01/0010 spig. S E fabbricato - Individuato dalla p.lle 139; FP04/0010 spig. N E fabbricato - Individuato dalla p.lle 4; FP04/0010 spig. N E fabbricato - Individuato dalla p.lle 18. Per iperdeterminare i FP e per rilevare le dividenti e' stato necessario effettuare 8 stazioni tutte a distanza superiore a m 30 tra loro. Bodi Barganico: il tecnico ing. Francesco Angelicchio



Ufficio provinciale di: FOGGIA

Protocollo n:

Data:

Codice fra PREGEO: 4.180.594

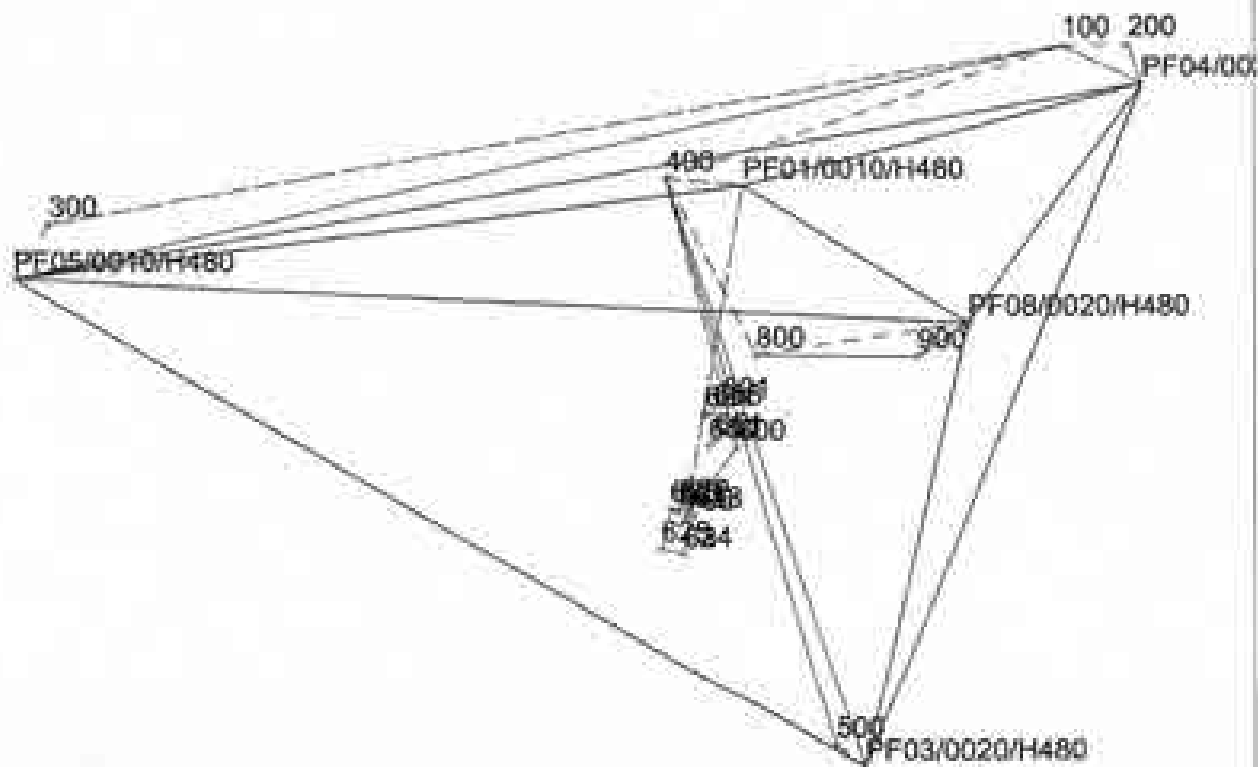
Pag. 8 di 10

*Dati generali del tipo*

Comune: SODI GARGANICO  
Foglio: 0010  
Tecnico: ANGELICCHIO FRANCESCO  
Provincia: FOGGIA

Sez. Censuaria:  
Particella: 030, 142, AAA  
Qualifica: INGEGNERE  
N. iscrizione: 1388

Scala 1:8870







agenzia del  
Territorio

# TIPO MAPPALE Elaborati Tecnici

Sviluppo

Ufficio provinciale di: FG001A

Protocollo n:

Data:

Codice file PREGEO: 4.780.594

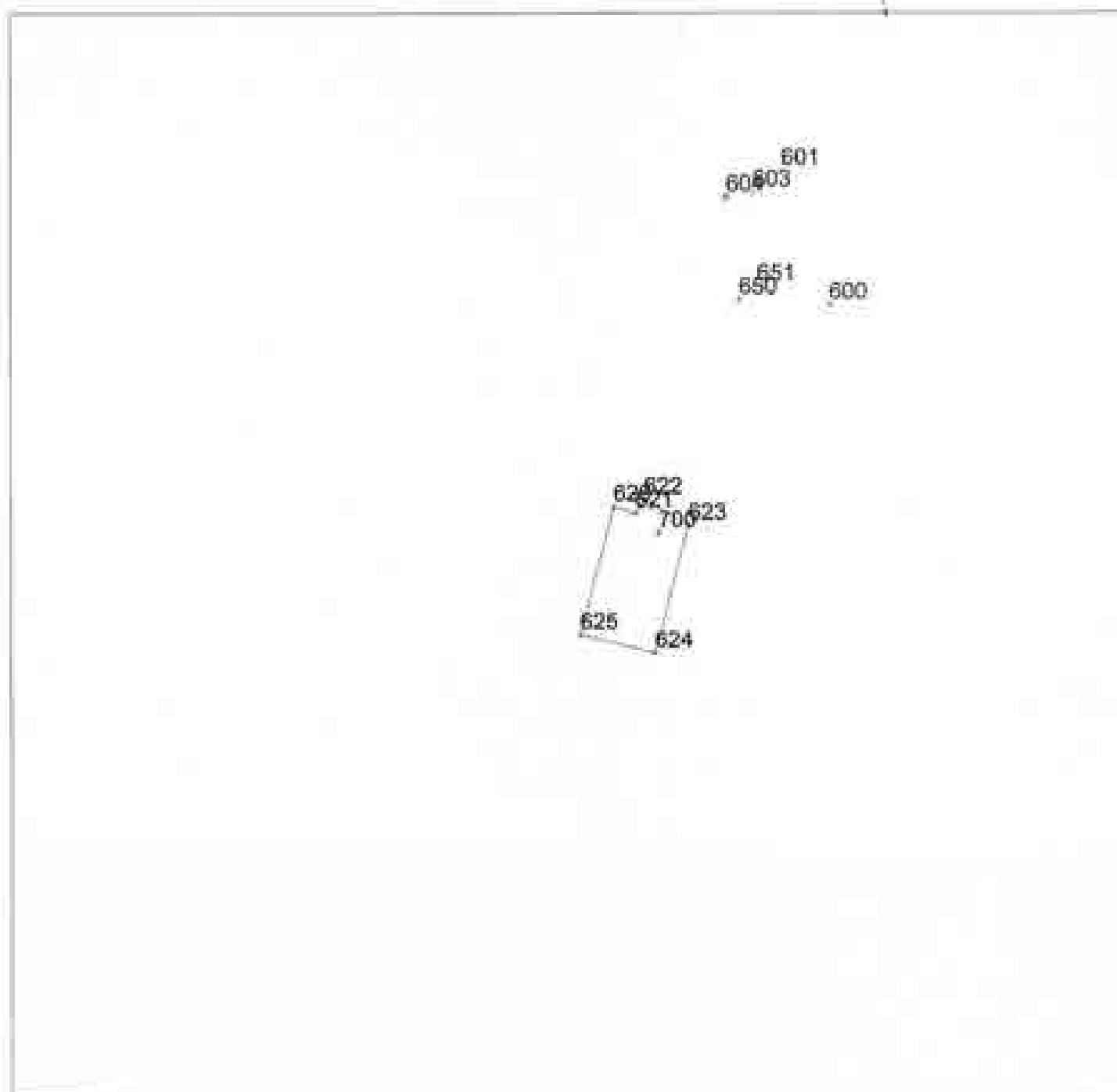
Pag 9 di 10

## Dati generali del tipo

Comune: 8001 GARGANICO  
Foglio: 0010  
Tecnico: ANGELICCHIO FRANCESCO  
Provincia: FOGGIA

Sez. Catastrale:  
Particella: 210, 142, AAA  
Qualifica: INGROSSARE  
N. iscrizione: 1380

Scala 1 : 1242





Ufficio provinciale di  
Catasto

Ufficio provinciale di: FOGGIA

Protocollo n.:

Data:

Codice file PREGEO: 4.780.894

## TIPO MAPPALE Elaborati Tecnici

Informazioni sui soggetti

Pag. 10 di 10

### Dati generali del tipo

Comune:	BODI GARGANICO	Sec. Censuaria:	
Foglio:	0010	Particella:	010,140,AAA
Tecnico:	ANGELICCHIO FRANCESCO	Qualifica:	INGEGNERE
Provincia:	FOGGIA	N. iscrizione:	1180

### Titolari di diritti reali

Ditta dichiarata per la particella AAA



### Motivi del disallineamento

La ditta dichiarata non coincide con quella iscritta al catasto terreni per  
stato di fatto non legittimato

### Informazioni complementari



*Dati generali del tipo*

Comune	RODI CARIGNICO	Sez. Censuaria	
Foglio	1	Particelle	1367
Tecnico	ANGELICCHIO FRANCESCO	Qualifica	INGEGNERE
Provincia	FOGGIA		

**Esiti dell'aggiornamento censuario**

**Sintesi delle variazioni**

Di seguito si riportano i dati di approvazione che hanno determinato il corrispondente aggiornamento della Banca Dati:

**Mappale**

Operazione	Identificativo				Superficie				Lotti		Dati Catastrali		S.D.	S.A.	Deduzioni		
	Originale		Provvisorio	Definitivo	M			Maturata	Provvisorio	Definitivo	Qualità	Classe				A	A
	Integrità	Area			q	a	g										
1	1367	000			0000	00	00	00			100	00	0,04	0,04	00		
2	1367	000			0000	00	00	00			000						
3		000	1	1368	0000	00	00	00			100		0	0	00		
4		000	2	1368	0000	00	00	00			100		0,04	0,04	00		

**Estremi di approvazione del tipo**

Il presente TIPO MAPPALE è stato redatto su estratto di mappa autenticato all'ufficio con prot. n. FG0048325 del 04-FEB-09 e viene approvato perché riconosciuto conforme alla norme vigenti.

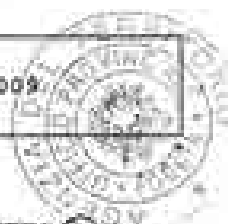
Protocollo n.: 2009/FG0048325 Data di approvazione: 04/02/2009

**IL TECNICO INCARICATO  
ALL'APPROVAZIONE**

Il Tecnico:  
Il Direttore dell'Ufficio:  
(Responsabile del procedimento)

CPTGPP  
DR. ING. BERGIO PALADINI

PER IL DIRETTORE  
(Responsabile del procedimento)  
FUNZIONARIO TRIBUTARIO  
(Giuseppe Greppi)

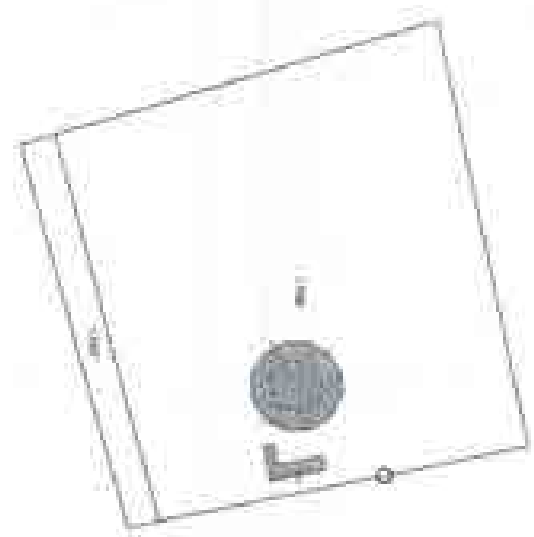


**Dati amministrativo contabili**

Ricevuta di cassa n.: 3783

Data di richiesta del servizio: 04/02/2009

Ricorsi € 103,00 di cui € 28,00 per l'imposta di bollo riscossa in modo virtuale ed € 75,00 per tributi speciali catastali



E=2589100

Particelle: 1790,1791

**Particelle**

Comune: RODI GARGANICO

Sez. Censuaria:

Foglio: 0010

Particelle: 1367

**Firma delle parti o loro delegati**

Il sottoscritto/i dichiaro/i di essere a conoscenza del contenuto del presente atto di aggiornamento.

[Redacted signature area]

*[Handwritten signature]*

*[Handwritten signature]*

*[Handwritten signature]*

di SACCO ANGELO

Comune di Rodi Garganico

71012 RODI GARGANICO

Reg. Imp. n. 1/2009

**Tecnico redattore**

[Redacted signature area]

\_\_\_\_\_

\_\_\_\_\_



**Attestazione di avvenuto deposito**

Si attesta che il presente atto di aggiornamento catastale è stato depositato presso questo Comune ai sensi del DPR 340/2001, art. 30, comma 3.

*[Handwritten signature]*  
Rodi Garganico 3/2/2009

*[Handwritten signature]*  
per Carlo Picerno





*Dati generali del tipo*

Comune:	8001 BARGINICO	Sez. Censuaria:	
Foglio:	0010	Particelle:	1367
Tecnico:	ANGELICCHIO FRANCESCO	Qualific:	INGEGNERE
Provincia:	FOGGIA	N. Iscrizione:	1390

**Modello censuario**

**Mappale**

Operazione	Identificativo						Superficie			Data Censuaria		Letti		
	Sezione	Foglio:	Originale		Provvisorio	Proposta	m			Natura	Qualità	Classe	Provvisorio	Proposto
			Intervento	mt			ha	a	ca					
C		0010	1367	000			00000	31	07	00	101	00		
B		0010	1367	000			00000	00	00		000			
B		0010		000	a	AAA	00000	28	07	00	240			
C		0010		000	b	BBB	00000	02	10	00	101	00		

*Informazioni Complementari*



agenzia del  
Territorio

# TIPO MAPPALE

## Atto di Aggiornamento

Informazioni geometriche

Ufficio provinciale di: FOGGIA

Protocollo n:

Data:

Codice file PREGEO: 4.610.038

Pag. 3 di 10

### Dati generali del tipo

Comune: RODI GARGANICO

Foglio: 0010

Tecnico: ANGELICCHIO FRANCESCO

Provincia: FOGGIA

Sez. Conservatoria:

Particella: 1367


Qualifica: INGEGERE

N. iscrizione: 1300

**Proposta di aggiornamento cartografico: Rappresentazione grafica**

I punti di appoggio e le nuove linee da introdurre in mappa sono descritte nel LIBRETTO DELLE MISURE

Scala 1 : 1000













Ufficio provinciale di: FOGGIA

Protocollo n:

Data:

Codice file PREGEO: 4.010.028

Pag. 3 di 10

*Dati generali del tipo*

Comune: RODI GARGANICO  
Foglio: 0010  
Tecnico: ANGELICCHIO FRANCESCO  
Provincia: FOGGIA

Sez. Censuaria:  
Particella: 1367  
Qualific: INDEGENE  
N. iscrizione: 3380

Scopo del rilievo è il tipo mappale relativo alla realizzazione di uno stabilimento balneare individuato nell'ambito della p.lia 1367 del foglio di mappa n° 2 del Comune di Rodi Garganico. Questo si articola in un complesso bae con un gruppo di cabine e servizi. La p.lia 1367 è stata frazionata in due sub. 1 ed primo, AAA di S.M. pari a mq 2887, insiste lo stabilimento balneare, mentre il secondo BBB di S.M. pari a mq 270, resta invariato. Non è stato possibile materializzare il contorno della particella oggetto del presente mappale in quanto i confini non sono materializzati e inoltre perché tale operazione non è oggetto di incarico da parte della committenza. La particella oggetto del rilievo è racchiusa nel triangolo costituito dai seguenti punti fiduciali: FP01/0010- FP02/0010 - FP03/0020- FP01/0010- FP04/0020. Per ipermetrizzare il PP e per poter rilevare le dividenti è stato necessario effettuare n° 5 stazioni totte a distanza superiore a m 10 tra loro. Rodi Garganico il tecnico Ing. Francesco Angelicchio



agenzia del  
Territorio

# TIPO MAPPALE Elaborati Tecnici

Schema del rilievo

Ufficio provinciale di: FOGGIA

Protocollo n.:

Data:

Codice file PREGEO: 4.610.028


Pag. 8 di 10

## Dati generali del tipo

Comune: NOCI GARGANICO  
Foglio: 001D  
Tecnico: ANGELICCHIO FRANCESCO  
Provincia: FOGGIA

Sez. Censuaria:  
Particella: 1341  
Qualific.: INGEGERE  
N. iscrizione: 1380

Scala 1:4125





agenzia del  
Territorio

# TIPO MAPPALE Elaborati Tecnici

Ufficio provinciale di FOGGIA

Protocollo n:

Data:

Codice file PREGED: 4.410.028

Sviluppo

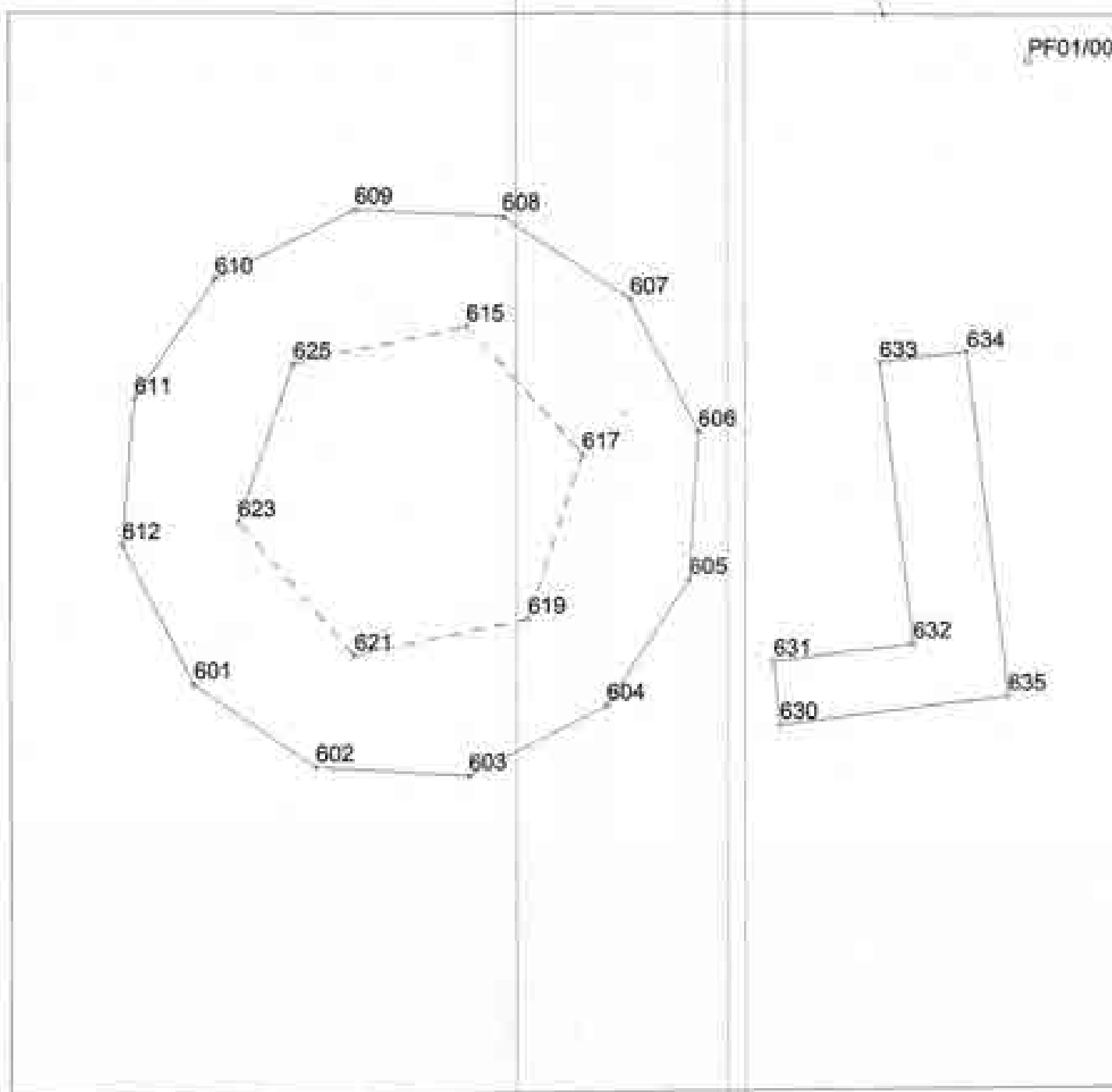
Pag. 9 di 10

## Dati generali del tipo

Comune: BODI SARDANICO  
Foglio: 0010  
Tecnico: ANGELICCHIO FRANCESCO  
Provincia: FOGGIA

Sez. Catastrale:  
Parcelle: 1367  
Qualific: INGEGNERE  
N. iscrizione: 1380

Scala 1 / 120





agenzia del  
Territorio

Ufficio provinciale di: FOGGIA

Protocollo n:

Data:

Codice file PREGEO: 4.810.028

## TIPO MAPPALE Elaborati Tecnici

Informazioni sui soggetti

Pag. 10 di 10


### Dati generali del tipo

Comune: 800: GARGANICO  
Foglio: 0010  
Tecnico: ANGELICCHIO FRANCESCO  
Provincia: FOGGIA

Sez. Censuaria:  
Particella: 1387  
Qualific: INDETERM  
N. iscrizione: 1380

### Titolari di diritti reali

Ditta dichiarata per la particella AAA



### Motivi del disallineamento

La ditta dichiarata non coincide con quella iscritta al catasto terreni per  
stato di fatto ma legittimata

### Informazioni complementari



**Dati generali del tipo**

Comune	RODI GARGANICO	Sez. Censuaria	
Foglio	1	Particelle	330,142
Tecnico	ANGELICCHIO FRANCESCO	Qualifica	INGEGNERE
Provincia	FOGGIA		

**Esiti dell'aggiornamento censuario**

**Sintesi delle variazioni**

Di seguito si riportano i dati di approvazione che hanno determinato il corrispondente aggiornamento della Banca Dati:

**Auxiliario**

Operazione	Identificativo				Superficie				Associazioni		Dati Censuari		S.D.	S.A.	Definzioni		
	Originale		Provvisorio	Definitivo	S <sup>2</sup>			Natura	Codice	Numero	Qualità	Classe				A	B
	particella	cat.			SA	A	B										
0	000	000			0000	00	00	00			00	00	00,00	00,00	0		
0	000	000			0000	00	00	00	00	100	00	00			0		
0	000	000			0000	00	00	00			00	00	00,00	00,00	0		
0	000	000			0000	00	00	00	00	100	00	00			0		
0		000	*	100	0000	00	00	00	00	00	00		*	*	0		
0		000	*	100	0000	00	00	00	00	00	00				0		

**Mappale**

Operazione	Identificativo				Superficie				Lotti		Dati Censuari		S.D.	S.A.	Definzioni		
	Originale		Provvisorio	Definitivo	S <sup>2</sup>			Natura	Provvisorio	Definitivo	Qualità	Classe				A	B
	particella	cat.			SA	A	B										
0	000	000			0000	00	00	00			00	00	*	*	0		
0	000	000			0000	00	00	00			00	00	*	*	0		



Ufficio provinciale di: FOGGIA  
Protocollo: 2009/1991  
Data: 07/01/2009

Codice file PRGEO:

Dati generali del tipo

Comune	RODI GARGANICO	Sez. Censuaria	
Foglio	1	Particelle	330, 343
Tecnico	ANGELICCHIO FRANCESCO	Qualifica	INGEGNERE
Provincia	FOGGIA		

Estremi di approvazione del tipo

Il presente TIPO MAPPALE è stato redatto su estratto di mappa rilasciato dall'Ufficio con prot. n. 0000952/2009 del 06/01/2009 e viene approvato perché riconosciuto conforme alle norme vigenti.

Protocollo n.: 2009/FG0001991

Data di approvazione: 07/01/2009

**IL TECNICO INCARICATO  
ALL'APPROVAZIONE**

*Geog. Giuseppe Caputo*

Il Tecnico:

CPTGFP

Il Direttore dell'Ufficio:

DR. ING. SERGIO PALADINI

(Responsabile del procedimento)



*[Signature]*  
SERGIO PALADINI  
(Responsabile del procedimento)

Dati amministrativo contabili

Ricevuta di cassa n.: 212

Data di richiesta del servizio: 07/01/2009

Risorse € 65.00 di cui € 0.00 per l'imposta di bollo riscossa in modo virtuale ed € 65.00 per tributi speciali catastali



